

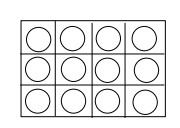
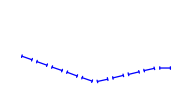



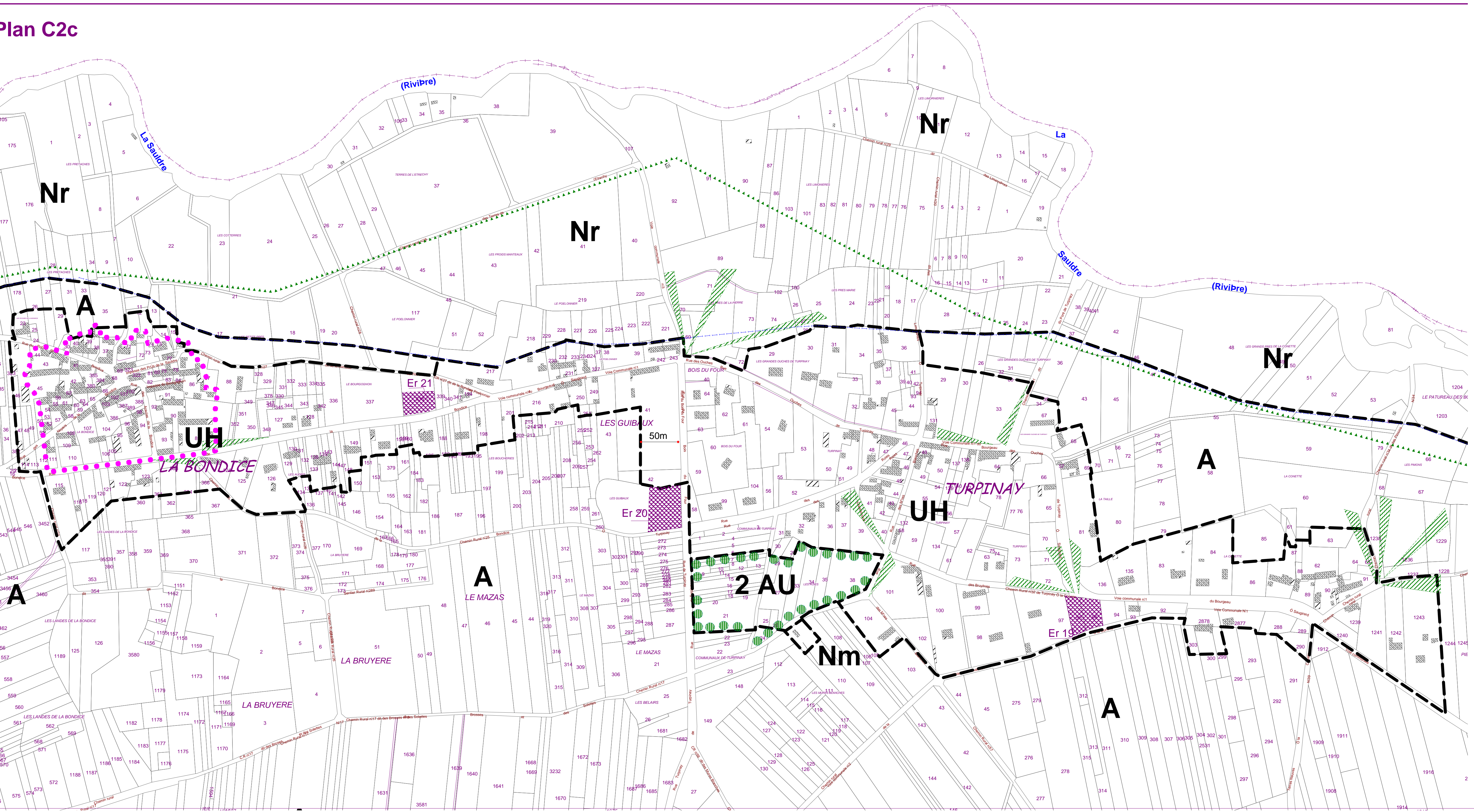


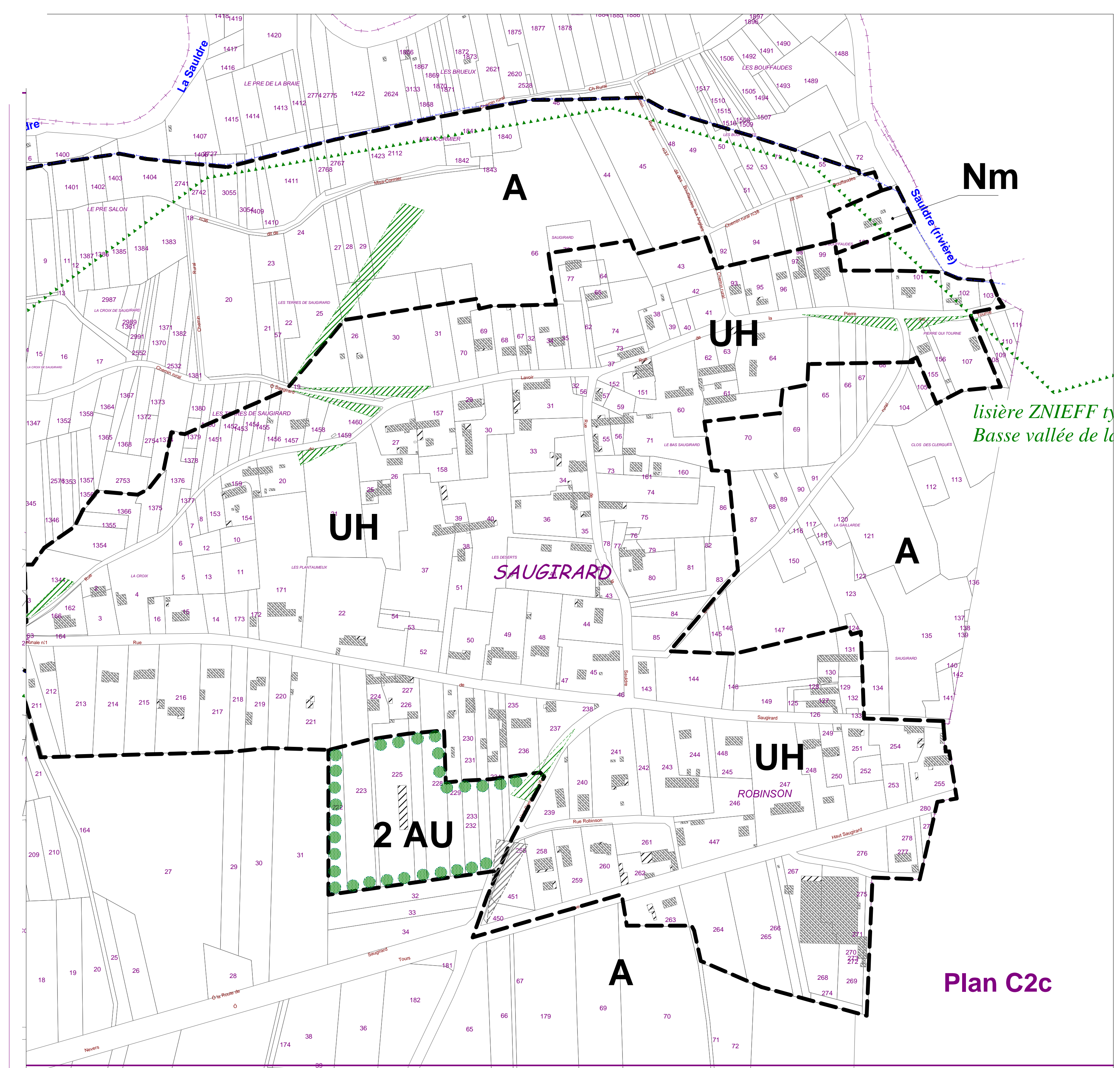
Plan d'ensemble au 1 / 5 000 e

- Vocation des zones**
- UA : zone urbaine Centrale
 - UH : zone urbaine périphérique
 - UE : zone d'équipements et services d'intérêt public
 - UI : zone d'activités
 - 2 AU : zone d'urbanisation future soumise à modification du PLU
 - 1 AU : zone d'urbanisation résidentielle à court et moyen terme
 - AU_i : zone d'activités future AU_e : zone d'équipement d'intérêt public futur
 - A : zone agricole
 - N : zone naturelle
 - Nm : bâti isolé ou en hameau / village rural
 - Ne : zone naturelle pouvant recevoir des installations légères d'intérêt public
- indice "r" : zone soumise au risque d'inondabilité

- Délimitation des zones**
-  Délimitation des zones
 -  Emplacement réservé
 -  Espace Boisé Classé
 -  Limite indicative de zone inondable Sauldre (source : Atlas zone inondable de la Sauldre)
 -  Ensemble de bâtis remarquables à préserver (art. L123.1-7 du Code de l'Urbanisme)
 -  Cônes de co visibilité sur patrimoine à préserver (art. L123.1-7 du Code de l'Urbanisme)
 -  Plantations à réaliser ou conserver



Echelle : 1 / 2500 e



Plan C2c

Echelle : 1 / 2500 e